
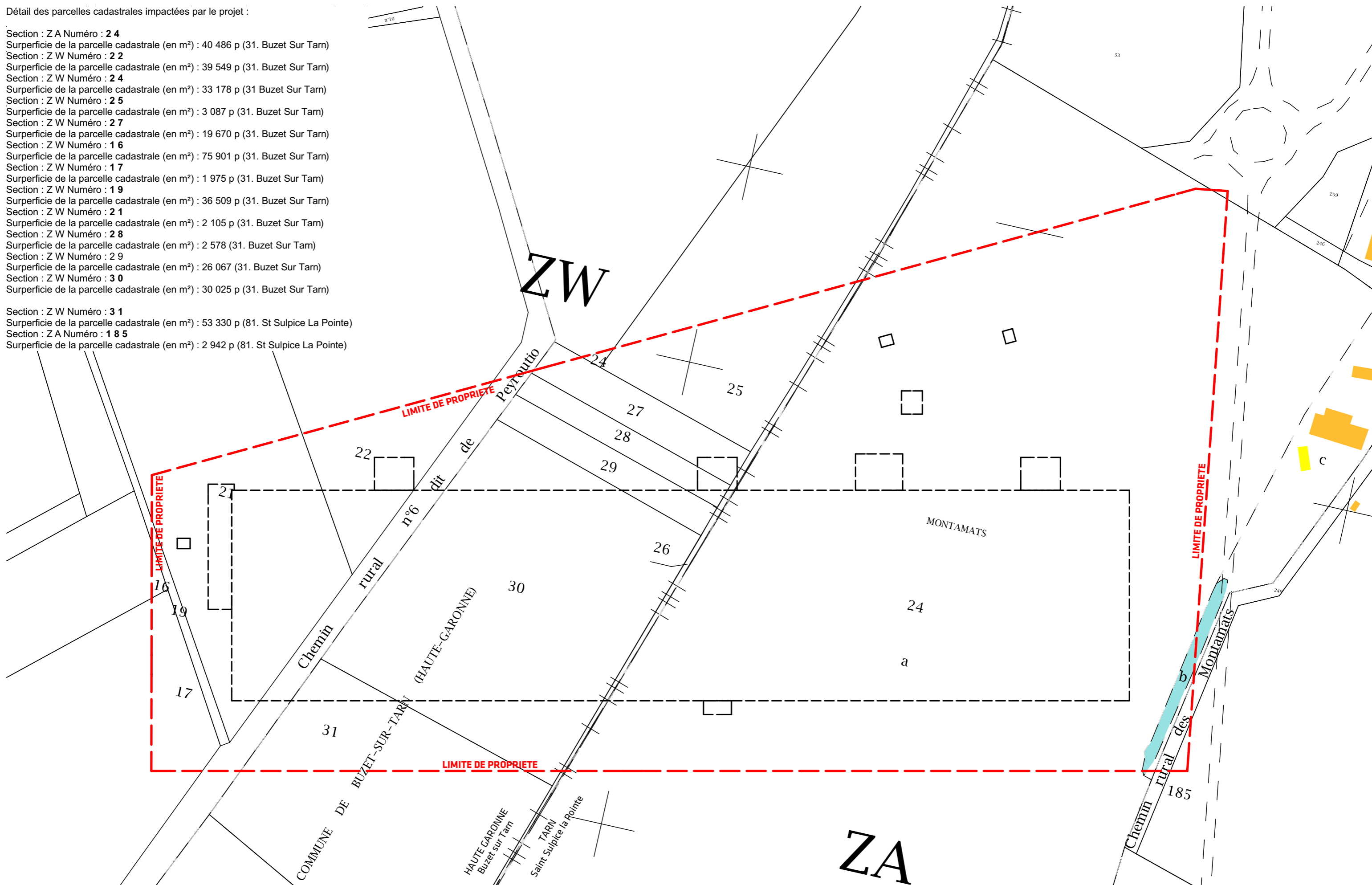


OPÉRATION	ZAC "Les Portes du Tarn" 81370 - Saint-Sulpice-la-Pointe / 31660 Buzet-sur-Tarn	
PHASE	Demande de Permis de Construire	Pièce complémentaire
N°	Plan de superposition du projet d'aménagement sur le plan cadastral	
INDICE	DATE 22/12/17 ÉCH PHASE PC JL	DOSSIER N° 11719
MAÎTRE D'OUVRAGE	TERRA 2 13 RUE DU DOCTEUR LANCEREAUX 75008 PARIS Tél : 06 08 91 35 54 - Mail : jm.jedele@imgpartners.fr	
MAÎTRISTE D'OEUVRE EXECUTION	CPMO 48 rue Victor Hugo 38200 VIENNE Tél : 06.85.23.14.31 - Mail : pascal.caniaux@cpmo38.fr	
INTERVENANTS	<p>B.E.T VRD : SIAF - 1305 Chemin de Savoyan 38540 HEYRIEUX Tél : 04.78.40.02.85 - Mail : florent.prudent@siafingenierie.com</p> <p>BUREAU ICPE : BUREAU VERITAS - 16 chemin du Jubin - BP 26 - 69571 DARDILLY Tél : 04.72.29.32.69 - Mail : anthony.trochet@fr.bureauveritas.com</p> <p>AMO Qualité Environnementale : ADDENDA - 44 rue Victor Hugo 32000 AUCH Tél : 05.62.66.92.50 - Mail : amo@addenda.fr</p> <p>PAYSAGISTE : Gilles Genest - 4 rue de la République 77570 Château-Landon Tél : 01.64.78.38.23 - Mail : gilles.genest@wanadoo.fr</p>	
ARCHITECTE :		
<p>LYON - " L'ARCHIPEL " - 411 allée des Noisetiers - BP 34 - 69579 - Limonest Cedex PARIS - 37-39 avenue Ledru Rollin - 75012 - Paris Tél : 04.78.66.48.48 - Fax : 04.78.66.48.66 - archigroup@archigroup.fr www.archigroup.fr</p>		
<p>Denys LEGER - Jean-Philippe CHARON - Frank DREIDEMIE - Michel SANIAL Hervé DACLIN - Gabriel DUSSUYER - Thibaut FLAVIGNY - Stéphane LACOSTE</p>		
		

Détail des parcelles cadastrales impactées par le projet :

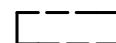
- Section : Z A Numéro : 2 4
Surperficie de la parcelle cadastrale (en m²) : 40 486 p (31. Buzet Sur Tarn)
- Section : Z W Numéro : 2 2
Surperficie de la parcelle cadastrale (en m²) : 39 549 p (31. Buzet Sur Tarn)
- Section : Z W Numéro : 2 4
Surperficie de la parcelle cadastrale (en m²) : 33 178 p (31 Buzet Sur Tarn)
- Section : Z W Numéro : 2 5
Surperficie de la parcelle cadastrale (en m²) : 3 087 p (31. Buzet Sur Tarn)
- Section : Z W Numéro : 2 7
Surperficie de la parcelle cadastrale (en m²) : 19 670 p (31. Buzet Sur Tarn)
- Section : Z W Numéro : 1 6
Surperficie de la parcelle cadastrale (en m²) : 75 901 p (31. Buzet Sur Tarn)
- Section : Z W Numéro : 1 7
Surperficie de la parcelle cadastrale (en m²) : 1 975 p (31. Buzet Sur Tarn)
- Section : Z W Numéro : 1 9
Surperficie de la parcelle cadastrale (en m²) : 36 509 p (31. Buzet Sur Tarn)
- Section : Z W Numéro : 2 1
Surperficie de la parcelle cadastrale (en m²) : 2 105 p (31. Buzet Sur Tarn)
- Section : Z W Numéro : 2 8
Surperficie de la parcelle cadastrale (en m²) : 2 578 (31. Buzet Sur Tarn)
- Section : Z W Numéro : 2 9
Surperficie de la parcelle cadastrale (en m²) : 26 067 (31. Buzet Sur Tarn)
- Section : Z W Numéro : 3 0
Surperficie de la parcelle cadastrale (en m²) : 30 025 p (31. Buzet Sur Tarn)

- Section : Z W Numéro : 3 1
Surperficie de la parcelle cadastrale (en m²) : 53 330 p (81. St Sulpice La Pointe)
- Section : Z A Numéro : 1 8 5
Surperficie de la parcelle cadastrale (en m²) : 2 942 p (81. St Sulpice La Pointe)



EXTRAIT CADASTRAL

 Limite de propriété

 Emprise des constructions



DATE 22/12/17 | ÉCH 1/2000 |

ZAC "Les Portes du Tarn" - Demande de Permis de Construire
81370 - Saint-Sulpice-la-Pointe / 31660 Buzet-sur-Tarn

11719

**Plan de superposition du projet
d'aménagement sur le plan cadastral**

Pièce complémentaire

